



CRDUX00CK9YY

**DRÁŽNÍ ÚŘAD, NERUDOVA 1, 779 00 OLOMOUC****Sekce stavební, územní odbor Olomouc**

Sp. zn.: MO-SOO1346/17/Sj

V Olomouci dne 9. února 2018

Č. j.: DUCR-8553/18/Sj

Telefon: +420 972 741 315 (linka 217)

Oprávněná úřední osoba: Skopalová Jitka JUDr.

E-mail: skopalova@ducr.cz

**ZÁVAZNÉ STANOVISKO**

Drážní úřad jako drážní správní úřad podle § 54 odst. 1 zákona č. 266/1994 Sb., o dráhách, ve znění pozdějších předpisů (dále jen "zákon")

**vydává**

podle § 7 odst. 3 zákona, na základě žádosti, podané u Drážního úřadu dne 5. října 2017 a doplněné dne 1.2.2018 žadatelem Ing. Linda Smítalová, Hviezdoslavova 114/1, 78301 Olomouc, IČ:74276361,

**s o u h l a s n é   z á v a z n é   s t a n o v i s k o  
p r o   ú č e l y   u m í s t ě n í   a   p o v o l e n í   s t a v b y****Stezka pro cyklisty Náměstí na Hané - Drahanovice**

Stavba je navržena z části v obvodu dráhy a v ochranném pásmu dráhy železniční tratě Kostelec na Hané – Senice na Hané v km 21,820 – 23,210 v minimální vzdálenosti 3 m od osy krajní koleje (měřeno kolmo na její osu), u přejezdu P7641 bude cyklostezka vyúšťovat ve vzdálenosti nejméně 12,5 m od osy koleje. Stavba se nachází v OPD na pozemcích v k.ú. Drahanovice a Náměstí na Hané. V obvodu dráhy p.č. 809/3 v k.ú. Drahanovice, p.č. 732/1 v k.ú. Náměstí na Hané.

**Souhlasné stanovisko vydává Drážní úřad za těchto podmínek:**

1. Stavba bude provedena podle projektové dokumentace předložené Drážnímu úřadu. Případné změny této dokumentace je stavebník povinen předem projednat s Drážním úřadem.
2. Stavbou nesmí být nepříznivě ovlivněny drážní objekty a zařízení.
3. Na stavbě nesmějí být umístěna taková světla nebo barevné plochy, včetně reklam, které by mohly vést k záměně s drážními znaky nebo mohly jinak ohrozit provoz dráhy.
4. Při provádění stavby nesmí být ohrožena bezpečnost a plynulost železničního provozu. Veškeré kroky při provádění stavby v obvodu dráhy – tj. harmonogram prací, nutná ochranná opatření, případné výluky kolejí, apod. je třeba řádně v předstihu projednat s provozovatelem dráhy.
5. V blízkosti trati ve vzdálenosti bližší jak 3 m od osy krajní koleje (volný schůdný manipulační prostor) nesmí být ukládán stavební materiál, odpad ze stavby, a odstavovány stavební stroje.
6. Při provádění stavby nesmí dojít k omezení rozhledového poli řidiče silničního vozidla dle ČSN 73 6380 Železniční přejezdy a přechody (přejezd P7641).

**Odůvodnění**

Drážní úřad obdržel žádost žadatele Ing. Linda Smítalová, Hviezdoslavova 114/1, 78301 Olomouc, IČ:74276361, žádost o závazné stanovisko pro účely umístění povolení ohlášení výše uvedené stavby. K žádosti byly Drážnímu úřadu předloženy následující podklady: situace stavby, příčné řezy, souhrnná technická zpráva, stanovisko provozovatele dráhy.

Drážní úřad posoudil u předmětné žádosti a předložené dokumentace soulad navrhované stavby se zákonem o dráhách včetně prováděcích předpisů.

Na základě výše uvedených skutečností Drážní úřad dospěl k závěru, že při splnění podmínek uvedených v tomto stanovisku bude v maximální možné míře zajištěno bezpečné a plynulé provozování dráhy a drážní dopravy, včetně její ochrany. Na základě uvedeného Drážní úřad vydal toto souhlasné závazné stanovisko.

**Toto stanovisko:**

- Je podle § 64 zákona o dráhách závazným stanoviskem podle § 149 zákona č. 500/2004 Sb., správní řád, ve znění pozdějších předpisů, pro rozhodnutí a pro jiné úkony stavebního úřadu nebo úkony autorizovaného inspektora v souladu s § 4 odstavce 2 písm. a) zákona č. 183/2006 Sb., o územním plánování a stavebním řádu, ve znění pozdějších předpisů, nestanoví-li zvláštní předpis jinak.
- Nenahrazuje rozhodnutí, stanoviska, vyjádření, posouzení případně jiná opatření dotčených orgánů vyžadovaná zvláštními předpisy a stanovisko účastníků řízení.

Drážní úřad  
Wilsonova 300/8  
121 06 Praha 2

08

  
Z p. Ing. Dana Komárková  
za ředitele územního odboru Olomouc

**Příloha:**

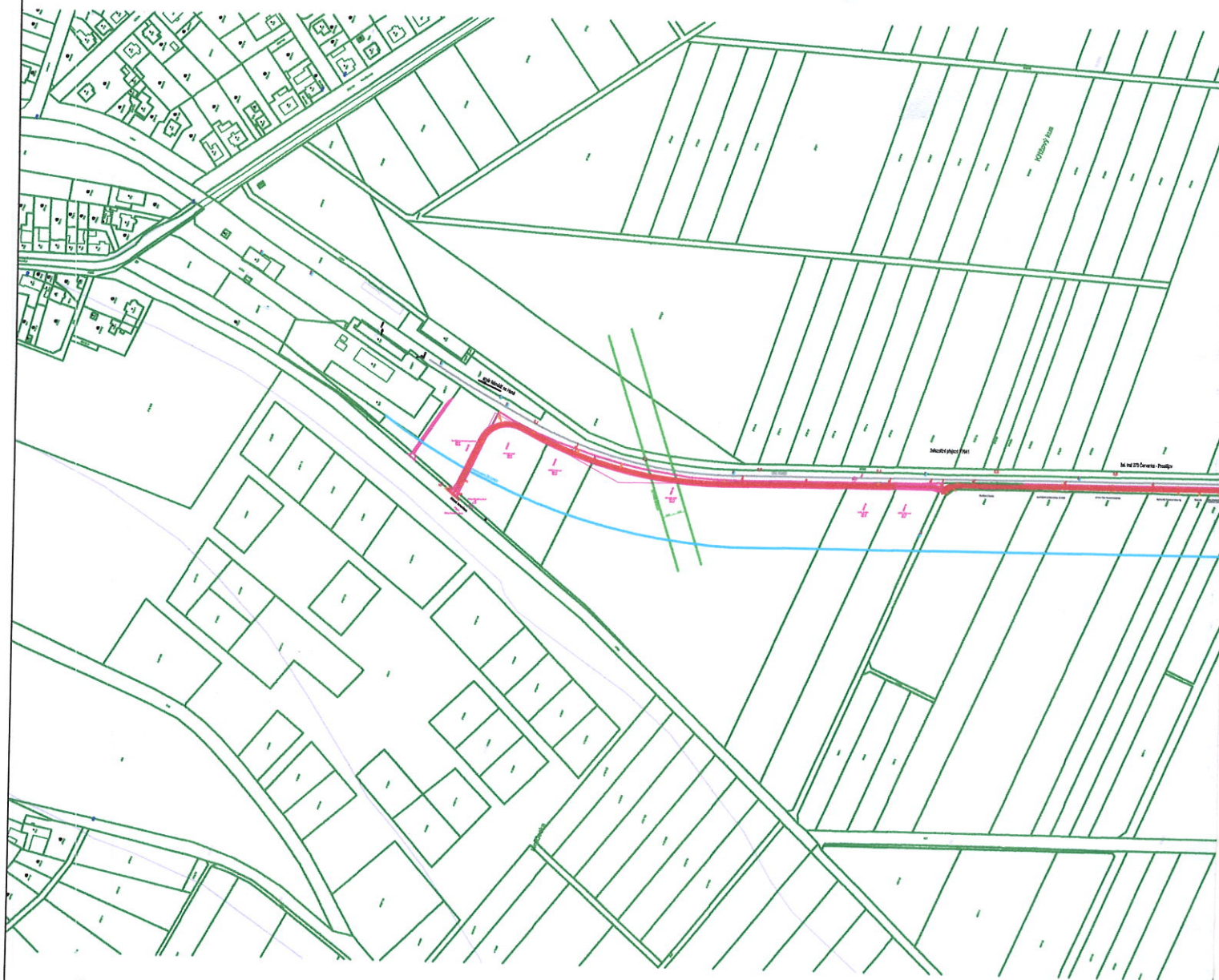
- 1x odsouhlasená dokumentace

**Rozdělovník:**

- Ing. Linda Smítalová, Hviezdoslavova 114/1, 78301 Olomouc, IČ:74276361

Spis





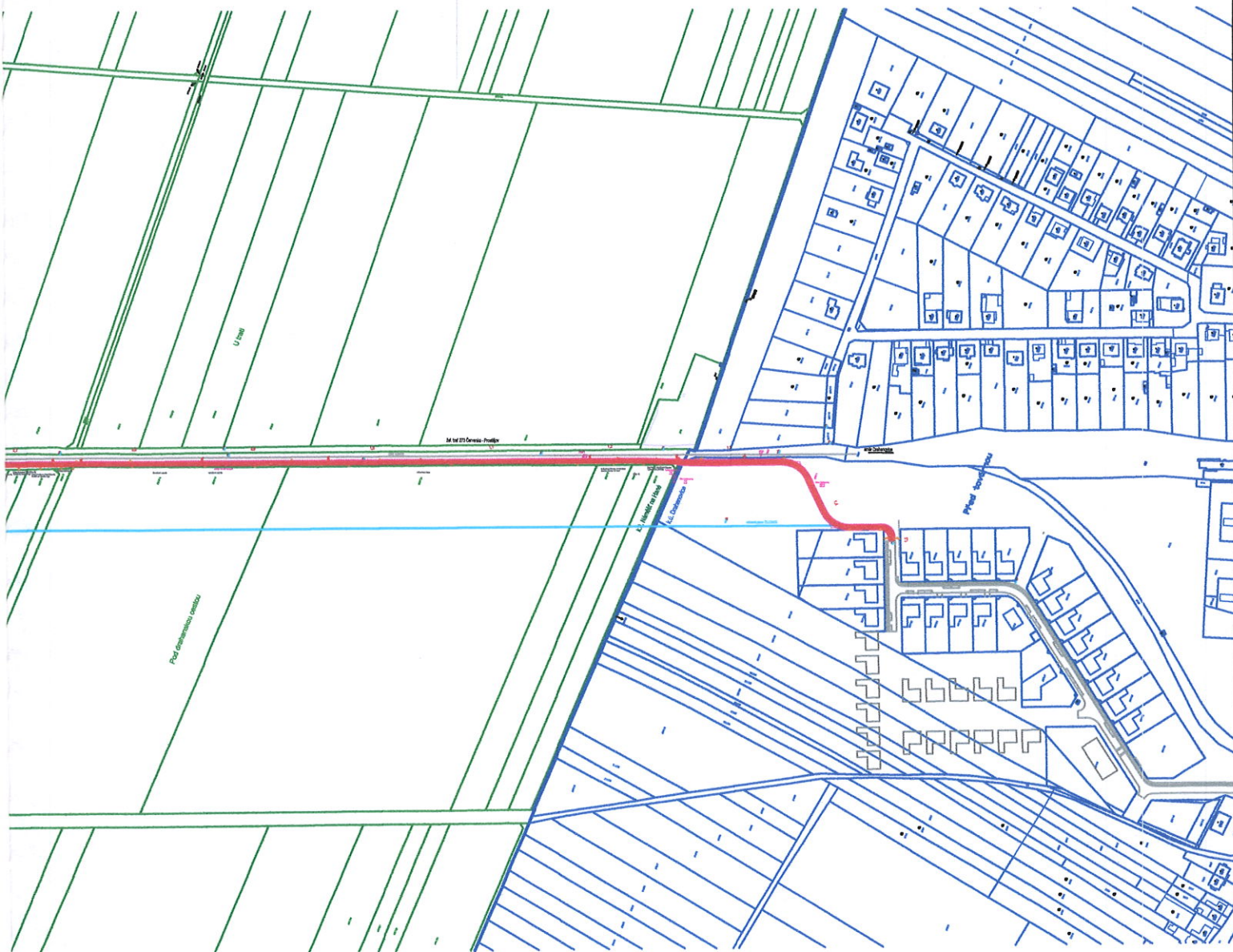
# LEGENDA:

- STEZKA PRO CHODCE A CYKLISTY (ASFALTOBETON)
- OSA ŽELEZNICE (žel. trať 273 Červenka - Prostějov)
- VN NADZEMNÍ - ČEZ
- NEZAMĚŘENÝ PRŮBĚH METALICKÉHO KABELU - CETIN
- RÁDIOVÁ SÍŤ - CETIN
- ČD - Telematika
- OCHRANNÉ PÁSMO VN
- OCHRANNÉ PÁSMO ŽELEZNICE

## KATASTRÁLNÍ ÚZEMÍ:

- K.Ú. NÁMĚŠŤ NA HANÉ
- K.Ú. DRAHANOVICE
- 1099/3 DOTČENÉ POZEMKY
- 1030/6 OSTATNÍ POZEMKY
- Petr Novák VLASTNICKÉ PRÁVO
- m<sup>2</sup> ZÁBOR
- m<sup>2</sup> VYNĚTÍ ZE ZPF






# SOUHLAS

číslo zák. č. 266/94 Sb.  
 S. J. Drahanovice - 8003/18/18  
 ze dne 9.2.2018

9.2.2018



VÝŠKOVÝ SYSTÉM B. p. v.  
 SOUŘADNICOVÝ SYSTÉM S-JTSK

VEDOUČÍ PROJEKTU		ZODPOVĚDNÝ PROJEKTANT	VYPRACOVAL	Ing. Linda Smitalová, IČO 74276361 Hviezdoslavova 114/1 Olomouc-Nemilany +420 777 829 795 smitalova@atelis.eu www.atelis.eu		
Ing. Linda SMÍTALOVÁ ČKAIT 1201908		Ing. Linda SMÍTALOVÁ ČKAIT 1201908	Ing. Martin LIMANOVSKÝ			
STAVEBNÍK Městys NÁMĚŠŤ NA HANĚ						
KRAJ OLOMOUCKÝ	MÍSTO k.ú. DRAHANOVICE, k.ú. NÁMĚŠŤ NA HANĚ		ZAKÁZKOVÉ ČÍSLO			2016038
AKCE  STEZKA PRO CHODCE A CYKLISTY NÁMĚŠŤ NA HANĚ - DRAHANOVICE			FORMÁT			7xA4
			DATUM			12/2016
			STUPEŇ			ST
			MĚŘÍTKO	1:5000		
ZÁKRES DO KATASTRÁLNÍ MAPY			ČÍSLO PŘÍLOHY <b>B.2</b>	ČÍSLO SOUPRAVY		

atelis

železniční přejezd P7641

km 22.2

nezpev, cesta

32a

bet. none

$R = 24,00$	
$\alpha$	044,794gr
T	8,81m
Z	1,57m
O	16,89m

pružný reflexní zahrazovací sloupek

395/19

AGRO Haná s.r.o  
225 m<sup>2</sup>  
100 m<sup>2</sup>

nezpev, cesta

TK 0,45674  
KT 0,45524

KT 0,45958



372/19

372/59

372/20

0,50%  
68,11

0,5

732/1

SŽDC  
790 m<sup>2</sup>  
- m<sup>2</sup>813  
Městys Náměstí na Haně

R=24,00

$\alpha$	035,830gr
T	6,94m
Z	0,98m
Z	13,51m

KT 0,47886

383/4

Hradilíková Danuše  
55 m<sup>2</sup>  
30 m<sup>2</sup>

SOUHLAS

dle zák. č. 266/94 Sb.

č. j. MěÚ - 15331/181/18

ze dne 9.2.2018

